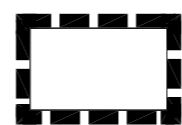


### Planzeichenlegende



Grenze des räumlichen Geltungsbereiches



Grünfläche - geplant -  
(§ 5 Abs. 2 Nr. 5 BauGB, § 1 Abs. 1 BauNVO)


Zweckbestimmung:



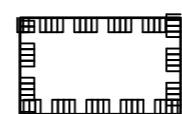
Extensive Streuobstwiese



Extensivwiese



Umgrenzung von Flächen für die Wasserwirtschaft,  
den Hochwasserschutz und die Regelung des Wasser-  
abflusses, Überschwemmungsgebiet



Umgrenzung von Schutzgebieten und Schutz-  
objekten im Sinne des Naturschutzrechtes  
(§ 5 Abs. 4 BauGB)

Schutzgebiete:

Vorhanden



Landschaftsschutzgebiet

Grundlage der Flächennutzungsplanänderung ist der wirksame Flächennutzungsplan der Stadt Mainz vom 24.05.2000. Die die Flächennutzungsplanänderung umgebenden Nutzungsdarstellungen sind in der Planzeichenlegende zum Flächennutzungsplan erläutert. Der wirksame Flächennutzungsplan kann bei der Stadtverwaltung Mainz, Stadtplanungsamt, Zitadelle, Bau A, sowie im Intranet der Stadt Mainz eingesehen werden.

## Stadt Mainz Flächennutzungsplanänderung

Nr. 37


Im Bereich des Bebauungsplanes "Schulsport-  
platzerweiterung im Gonsbachtal - Aufhebung  
(G 103/A)"

Planbestandteil	Dateiname	Stand	Ort / Pfad
Plan, Layout	FNP Ä 37.dwg	16.06.11	

### Verfahren

### Genehmigung

Datum	Genehmigt gemäß § 6 Abs. 1 BauGB
30.06.10	Land Rheinland-Pfalz
02.07.10	Struktur- und Genehmigungsdirektion Süd.
02.07.10	Az.: 43/405-02 MZ-0/FNP Ä 37 Neustadt/Wstr., 30. September 2011
02.12.11	Im Auftrag
10.01.11	
--	Dagmar Deutschler Ltd. Baudirektorin)
15.06.11	
30.09.11	
17.10.11	
25.10.11	



Bearbeiter	Schmitt	<i>v. G. H.</i>	20.06.11	
	Straub			
Zeichnerin	Steglich			
Abteilungsleiter	Strobach	<i>[Signature]</i>		
Amtsleiter	Mainz	<i>[Signature]</i>	21.06.11	
Ingenieur		<i>[Signature]</i>		
	Beigeordnete	<i>[Signature]</i>		
	Oberbürgermeister	<i>[Signature]</i>		

Stadtplanungsamt