







# Stadt Mainz Lärmaktionsplan

Karte 6

## Gesamtlärmbelastung Straßen- und Straßenbahnverkehr an bewohnten Gebäuden nach Schwellenwerten nachts

### Lärmbelastungen nachts ( $L_{\text{Night}}$ )

-  > 60 dB(A) (vordringlicher Handlungsbedarf)
-  > 55 bis ≤ 60 dB(A) (ergänzender Handlungsbedarf)
-  ≤ 55 dB(A) oder unbewohnt

-  Straßennetz
-  Straßenbahnnetz
-  Schallschutzeinrichtung

### Datengrundlage

Lärmkartierung, Stadt Mainz / Accon 2012  
Korrektur und Neuberechnung, Lärmkontor 2013

### Kartengrundlage

Straßennetz, Gebäudegeometrien der  
Lärmkartierung, FNP, Stadt Mainz 2012

**Stand** August 2013

0 0,4 0,8 1,2 1,6 2 km



**LK Argus**  
Berlin • Hamburg • Kassel

Ludwig-Erhard-Straße 8 • D-34131 Kassel  
Tel. 0561.31 09 72 80 • Fax 0561.31 09 72 89  
kassel@LK-argus.de • www.LK-argus.de

